IMPORTANTE:

Os interessados em se manifestar, por favor, inscrevam-se na recepção.

Obrigado!

PLANO DIRETOR
ATIBAIA

PLANO DIRETOR
ATIBAIA

CONCEITO

O Plano Diretor tem como objetivos fundamentais planejar e organizar o desenvolvimento sustentável da cidade, assim como permitir que a propriedade cumpra sua função social, garantindo a todos os cidadãos o acesso à terra urbanizada e regularizada e o direito à moradia e aos serviços públicos.

PLANO DIRETOR ATIBAIA

PREFEITURA DA ESTÂNCIA DE Atibaia

Oliver Arquitetura e Engenharia

CONTEÚDO

Além da revisão urbanística/macrozoneamento, que definirá os rumos do desenvolvimento do nosso município, o Plano Diretor contempla o planejamento para os próximos dez anos das políticas públicas nos diversos setores da Administração Pública (saúde, educação, cultura, esporte, desenvolvimento econômico, etc).

PLANO DIRETOR ATIBAIA

PREFEITURA DA ESTÂNCIA DE Atibaia

Oliver Arquitetura e Engenharia

LEGISLAÇÕES PERTINENTES

Constituição Federal
Art. 182

Estatuto da Cidade
Lei nº 10.257/01

Legislações Municipais
nº 493/2006 e nº 507/2006



PREFEITURA DA ESTÂNCIA DE
Atibaia

Oliver Arquitetura e Engenharia

LEGISLAÇÕES EXISTENTES RELACIONADAS

Projeto de L.C. n.º 08/2018

Institui o Plano de Mobilidade Urbana da Estância de Atibaia

L.C. 714/15

Alterada pela LC 796/19

Dispõe sobre o uso e ocupação do solo e dá outras providências.
(Após a revisão do Plano Diretor, esta Lei Complementar será atualizada).

PREFEITURA DA ESTÂNCIA DE Atibaia

Oliver Arquitetura e Engenharia

LEITURA TÉCNICA / DIAGNÓSTICO

PLANO DIRETOR
ATIBAIA

PREFEITURA DA ESTÂNCIA DE
Atibaia

Oliver Arquitetura e Engenharia

Oliver Arquitetura - Empresa
Fone: 16-39119596 – 16-991999647
E-mail: sandra@oliverarquitetura.com.br
Site: www.oliverarquitetura.com.br

Revisão Urbanística

Evolução Urbana – Município de Atibaia

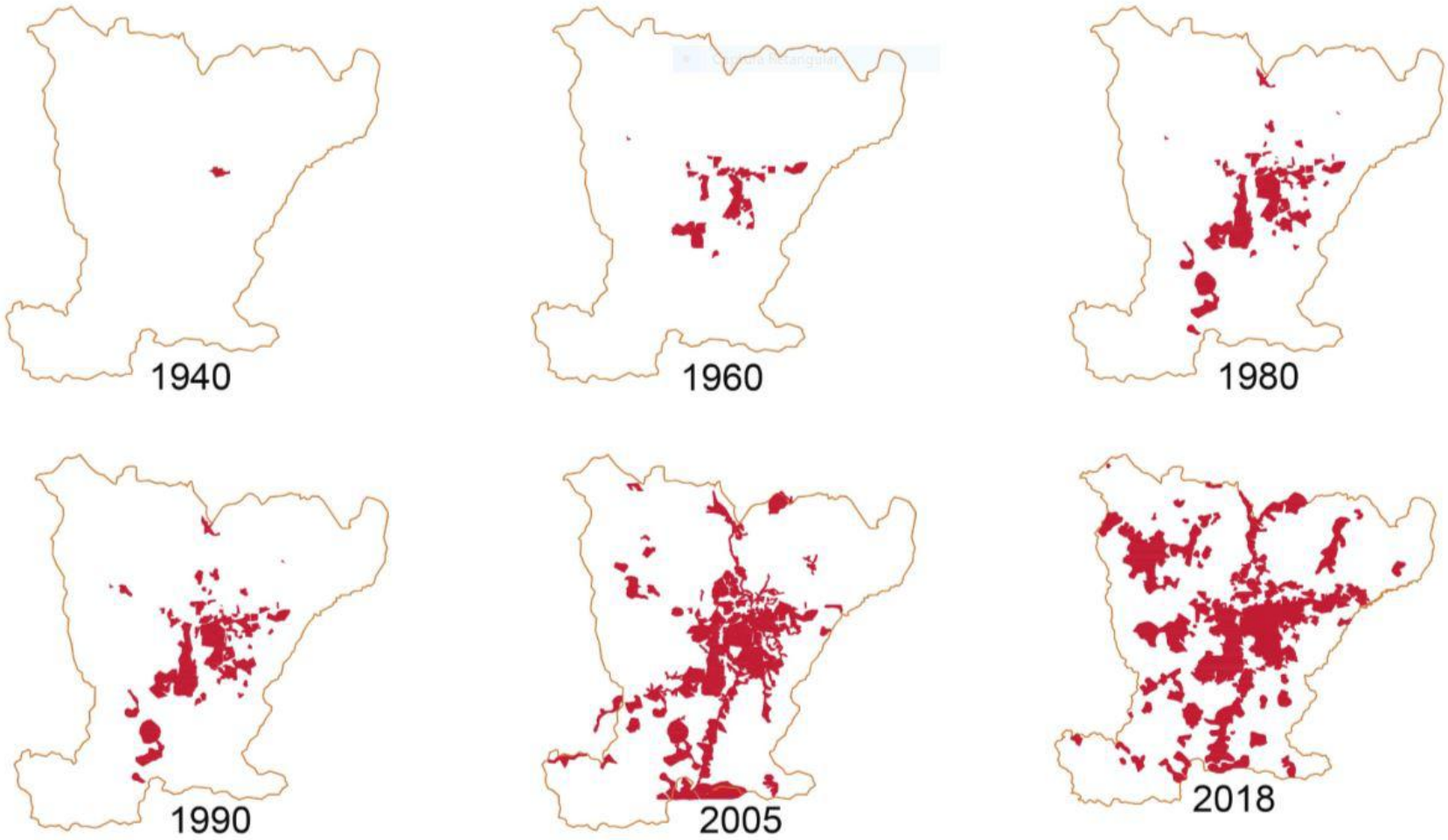

PREFEITURA DA ESTÂNCIA DE Atibaia

Oliver Arquitetura e Engenharia

EIXOS ESTRATÉGICOS DE REVISÃO DO PLANO DIRETOR

A PROPOSTA DE REVISÃO DO PLANO DIRETOR ESTÁ ESTRUTURADA EM 5 (CINCO) EIXOS:

Eixo 1
MACROZONEAMENTO

Eixo 4
ESTRUTURAÇÃO AMBIENTAL

Eixo 5
VISÃO FUTURA

Eixo 2
MOBILIDADE URBANA E ESTRUTURAÇÃO VIÁRIA

Eixo 3
ESTRUTURAÇÃO DO TRANSPORTE

PREFEITURA DA ESTÂNCIA DE Atibaia

Oliver Arquitetura e Engenharia

EIXO 1

MACROZONEAMENTO

Estabelece diretrizes gerais para o parcelamento, uso e ocupação do solo em cada macrorregião da cidade, definindo a característica de ocupação nessas áreas.

PREFEITURA DA ESTÂNCIA DE Atibaia

Oliver Arquitetura e Engenharia

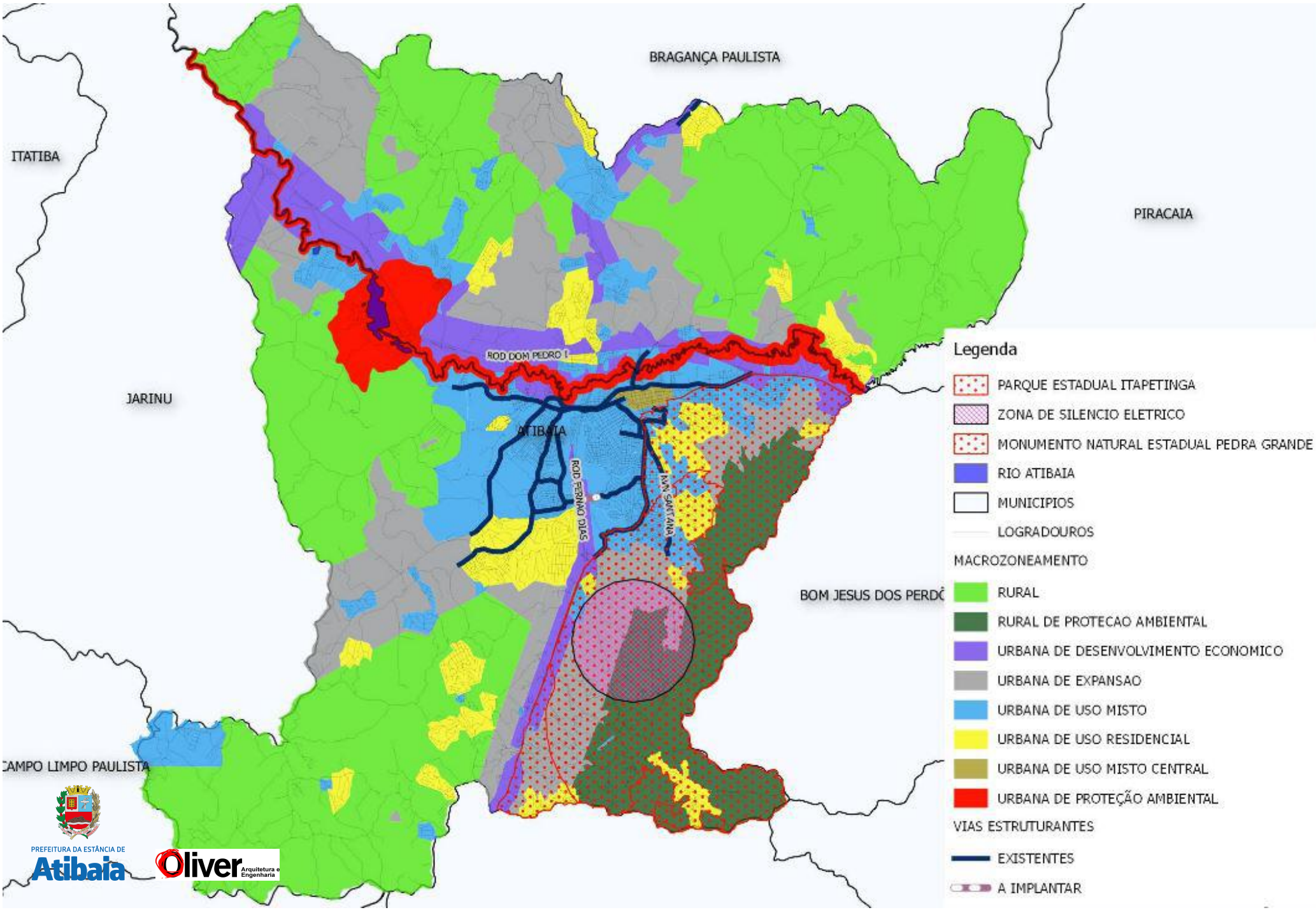
BRAGANÇA PAULISTA
ITATIBA
PIRACAIA
JARINU
ROD DOM PEDRO I
ATIBAIA
ROD FERNÃO DIAS
AVN SANTANA
BOM JESUS DOS PERDÕ
CAMPO LIMPO PAULISTA
Legenda
PARQUE ESTADUAL ITAPETINGA
ZONA DE SILENCIO ELETRICO
MONUMENTO NATURAL ESTADUAL PEDRA GRANDE
RIO ATIBAIA
MUNICIPIOS
LOGRADOUROS
MACROZONEAMENTO
RURAL
RURAL DE PROTECAO AMBIENTAL
URBANA DE DESENVOLVIMENTO ECONOMICO
URBANA DE EXPANSAO
URBANA DE USO MISTO
URBANA DE USO RESIDENCIAL
URBANA DE USO MISTO CENTRAL
URBANA DE PROTEÇÃO AMBIENTAL
VIAS ESTRUTURANTES
EXISTENTES
A IMPLANTAR
PREFEITURA DA ESTÂNCIA DE
Atibaia
Oliver
Arquitetura e Engenharia

EIXO 2

MOBILIDADE URBANA E ESTRUTURAÇÃO VIÁRIA

- O Município já possui um Plano de Mobilidade Urbana, cujas diretrizes serão consideradas no Plano Diretor

- A Mobilidade Urbana do Município de Atibaia inclui diretrizes para o sistema viário, polos geradores de tráfego, transporte não motorizado (pedestres e bicicletas), transporte coletivo, transporte público individual, transporte de cargas e outras regras correlatas.

HIERARQUIA VIÁRIA

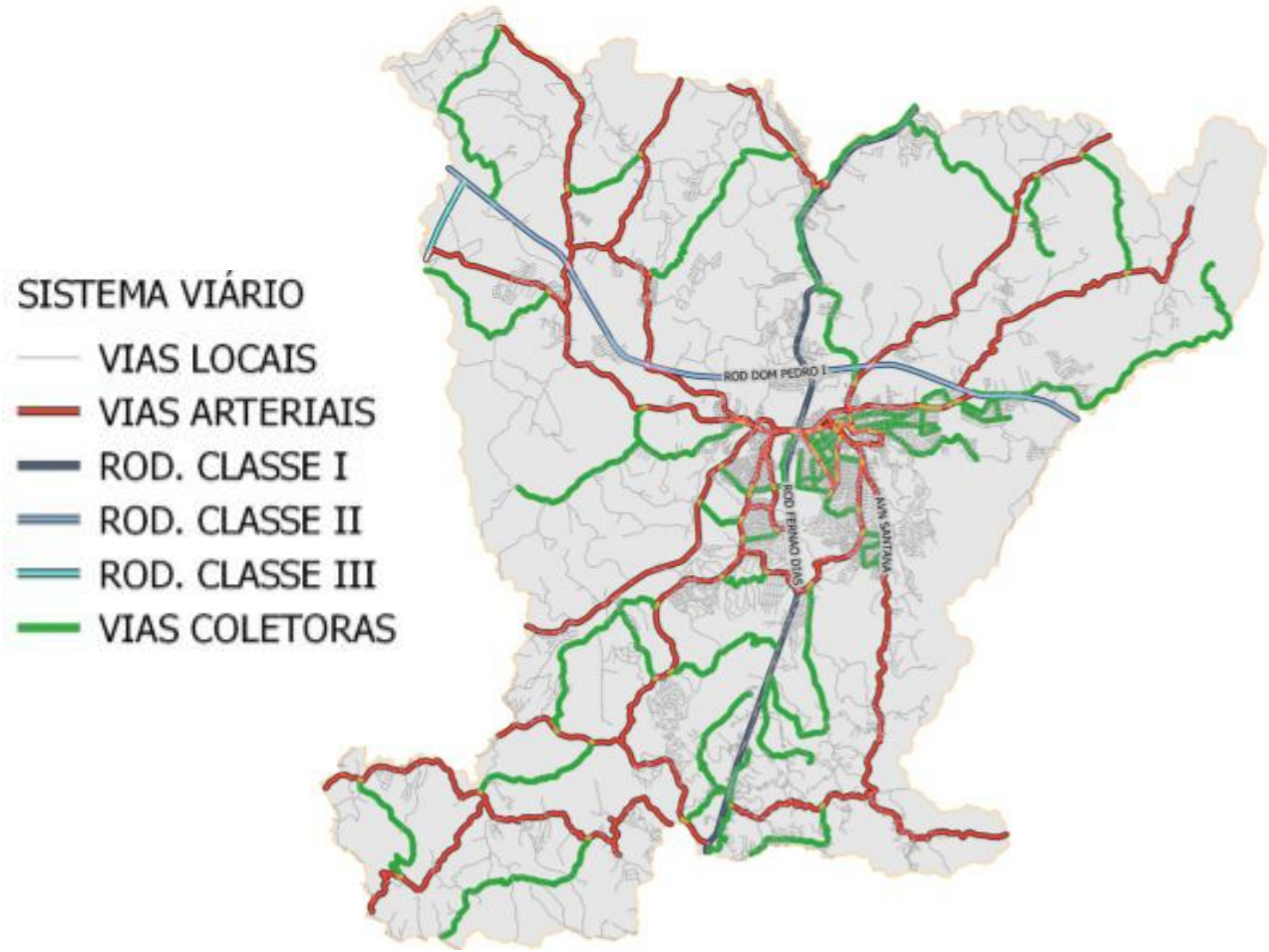

Vias Locais
Vias com interseções em nível não semaforizadas, destinadas apenas ao acesso local ou a áreas restritas.

Vias Arteriais
Vias com interseções em nível, geralmente controlada por semáforo, com acessibilidade aos lotes lindeiros e às vias secundárias e locais, possibilitando o trânsito entre as regiões da cidade.

Vias Expressas (Rodovias)
Vias de acessos especiais com trânsito livre, sem interseções em nível, sem acessibilidade direta aos lotes lindeiros e sem travessia de pedestres em nível.

Vias Coletoras
Vias destinadas a coletar e distribuir o trânsito que tenha necessidade de entrar ou sair das vias de trânsito rápido ou arteriais, possibilitando o trânsito dentro das regiões da cidade.

PREFEITURA DA ESTÂNCIA DE Atibaia

Oliver Arquitetura e Engenharia

CICLOVIAS

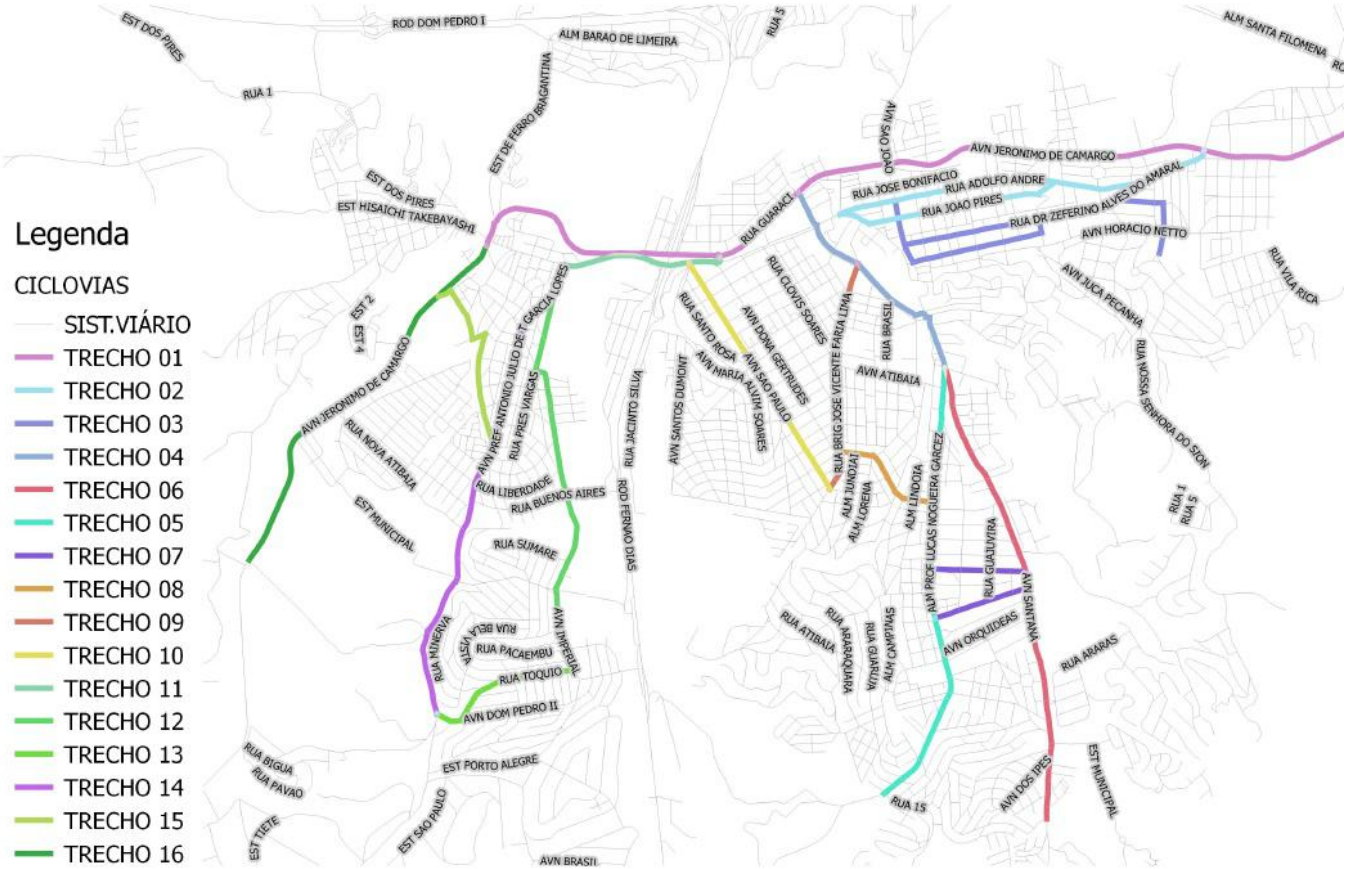

PREFEITURA DA ESTÂNCIA DE Atibaia

Oliver Arquitetura e Engenharia

EIXO 3

ESTRUTURAÇÃO DO TRANSPORTE

- O sistema de transportes do município contempla a estrutura implantada, que deverá ser tema de estudo aprofundado no Plano Municipal de Transportes.

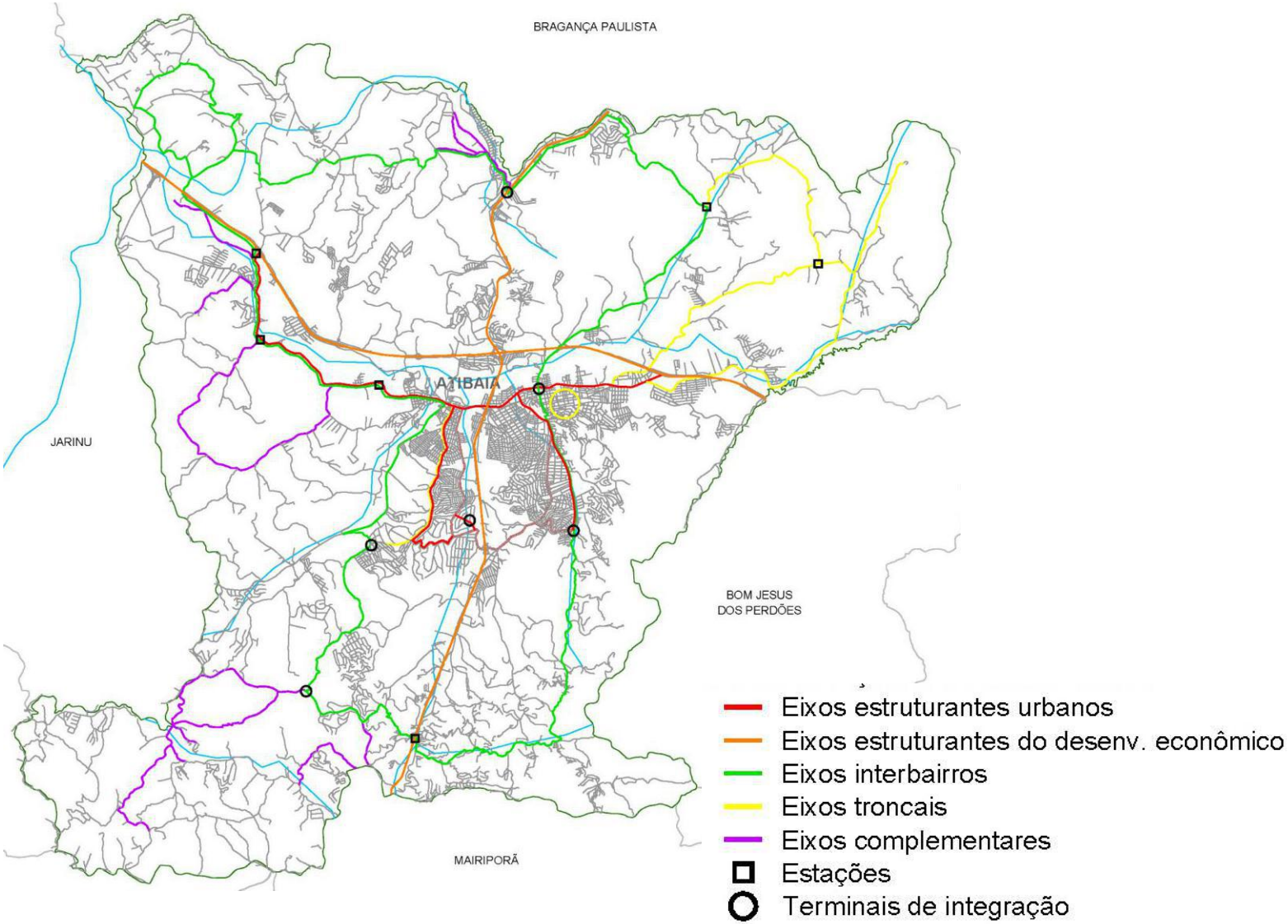

PREFEITURA DA ESTÂNCIA DE
Atibaia

Oliver Arquitetura e Engenharia

EIXO 4

ESTRUTURAÇÃO AMBIENTAL

- É uma interface entre os aspectos ambientais e os de infraestrutura (abastecimento de água, esgoto, manejo de resíduos sólidos e drenagem)

- O eixo visa estabelecer diretrizes claras, assim como as situações onde os aspectos ambientais devem prevalecer sobre a ocupação urbana e rural.

PREFEITURA DA ESTÂNCIA DE Atibaia

Oliver Arquitetura e Engenharia

UNIDADES DE CONSERVAÇÃO

Espaço territorial com recursos ambientais de características naturais relevantes, legalmente instituído pelo Poder Público, com objetivos de conservação e limites definidos, sob regime especial de administração, ao qual se aplicam garantias adequadas de proteção e que têm regramento ambiental especial.
São eles: APA do Rio Atibaia, APA Represa da Usina, Reservas Particulares do Patrimônio Natural, Parque Municipal da Grota Funda, Serra do Itapetinga, Parque Estadual do Itapetinga, Monumento Natural Estadual Pedra Grande.

ÁREAS DE RISCO DE INUNDAÇÃO

Áreas suscetíveis a inundações e/ou deslizamentos.

TOPOGRAFIA INADEQUADA À OCUPAÇÃO URBANA

Áreas de serra.

DE ESPECIAL INTERESSE

Constituídas pelo centro histórico, área de silêncio elétrico do Observatório do Itapetinga, entorno da área de pouso e outros locais de interesse.

PREFEITURA DA ESTÂNCIA DE Atibaia

Oliver Arquitetura e Engenharia

EIXO 5

VISÃO FUTURA

A política de estruturação urbana tem como objetivo geral orientar, ordenar e disciplinar o desenvolvimento da cidade

PREFEITURA DA ESTÂNCIA DE Atibaia

Oliver Arquitetura e Engenharia

A VISÃO FUTURA DA CIDADE SERÁ BASEADA NOS SEGUINTES PRINCÍPIOS

Uma cidade cada vez diversificada em seus diversos compartimentos

- Valorização do suporte natural como elemento estruturante da cidade e da sua paisagem urbana
- Integração entre uso do solo, sistema viário, transporte coletivo, desenvolvimento ambiental e desenvolvimento econômico
- Consolidação de um sistema integrado de transportes

- Promoção de mobilidade não motorizada
- Promoção de desenvolvimento econômico sustentável
- Atibaia, polo de desenvolvimento regional

PREFEITURA DA ESTÂNCIA DE Atibaia

Oliver Arquitetura e Engenharia

TENDÊNCIAS

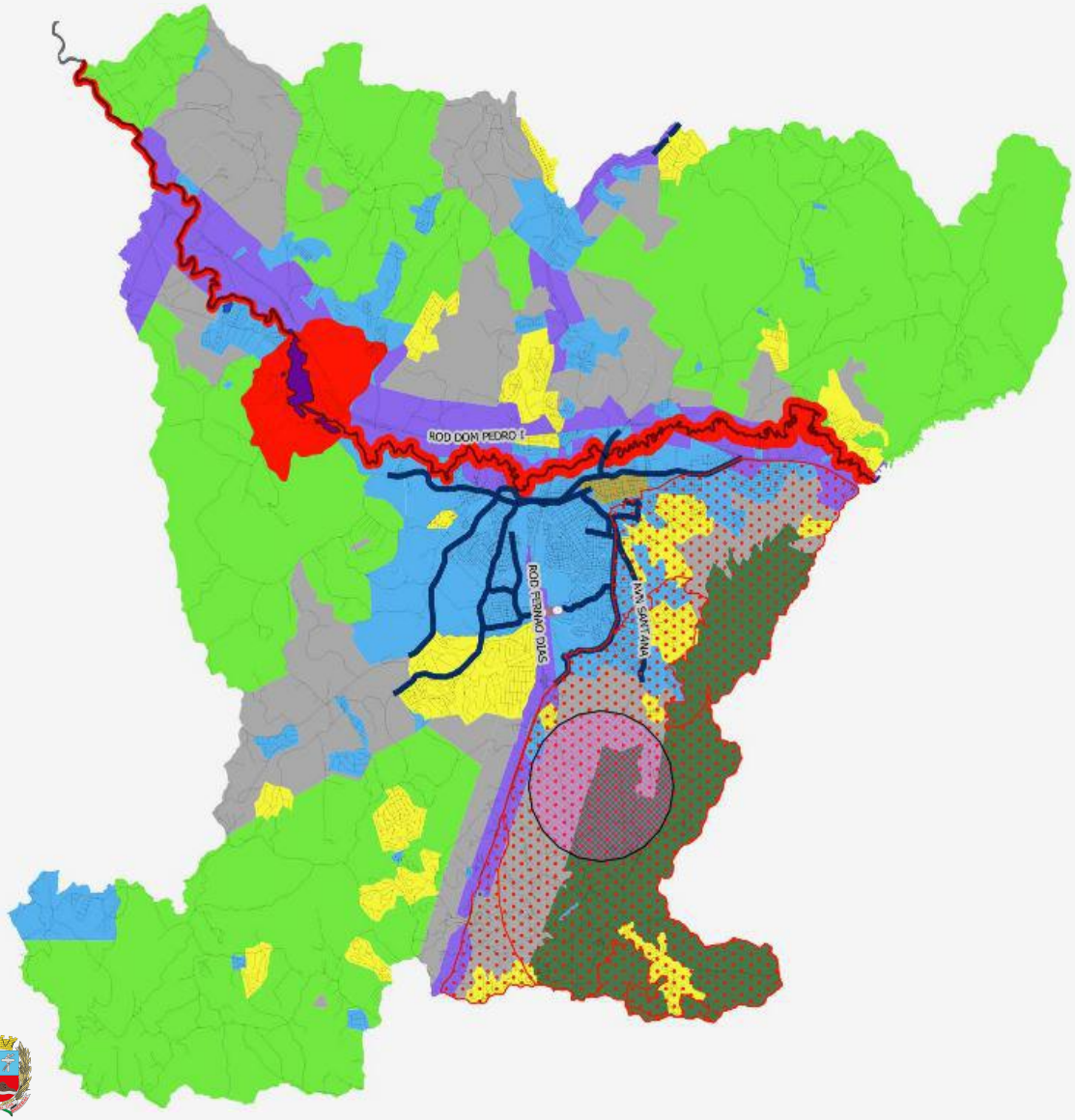

Rodovias como eixos estratégicos de desenvolvimento econômico

Eixos de adensamento e geração de emprego (área primária de ocupação).

Criação de parque urbano ao longo do rio Atibaia

Centros lineares de bairro

Controle do uso e ocupação urbana no entorno da Serra do Itapetinga

Estímulo à agricultura familiar de cinturão verde

Incentivo de restauro do patrimônio histórico

PREFEITURA DA ESTÂNCIA DE Atibaia

Oliver Arquitetura e Engenharia

ESTATUTO DA CIDADE
INSTRUMENTOS URBANÍSTICOS

O Estatuto da Cidade regulamenta Instrumentos Urbanísticos de suporte à Administração Pública para que se atinja a função social da cidade

Nesse processo de revisão do Plano Diretor, os seguintes instrumentos merecerão especial destaque.

PREFEITURA DA ESTÂNCIA DE Atibaia

Oliver Arquitetura e Engenharia

I. OUTORGA ONEROSA DO DIREITO DE CONSTRUIR

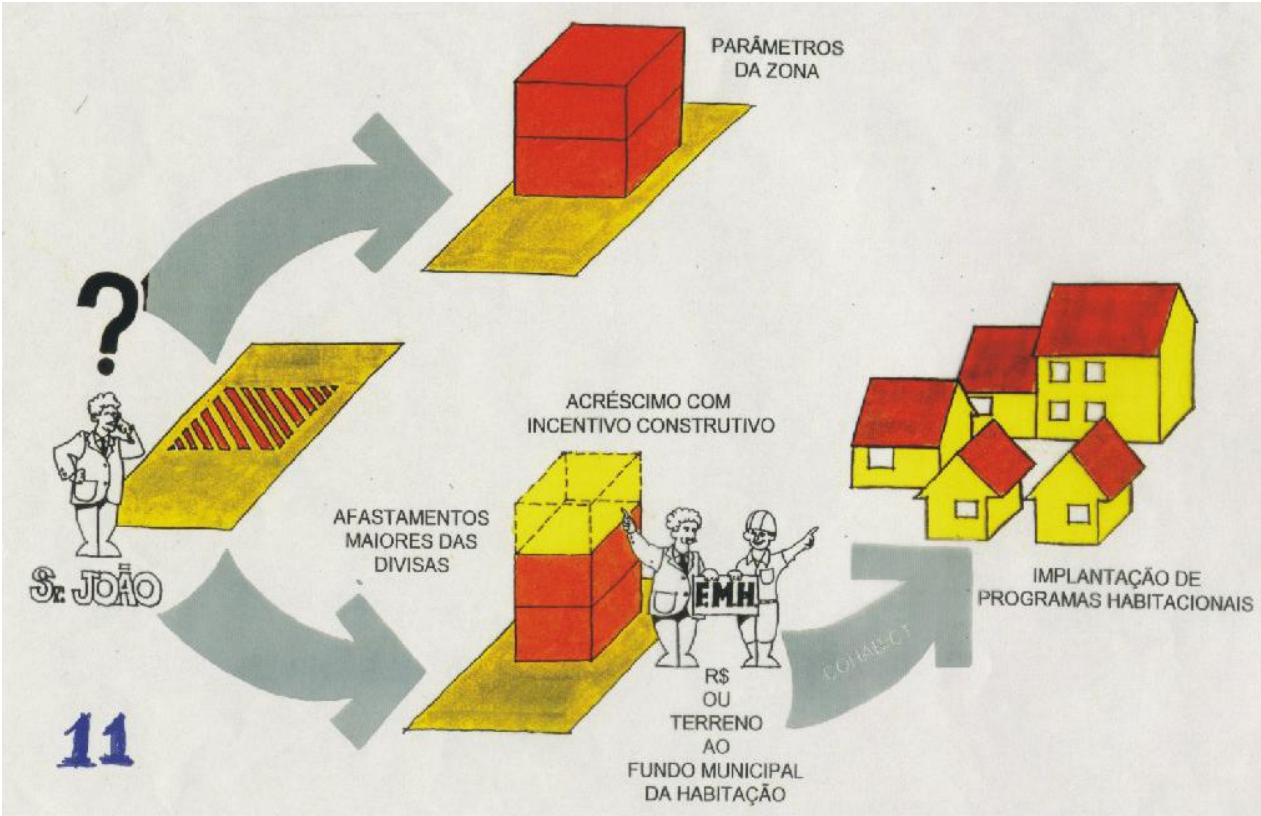

Por meio desse instrumento, o proprietário de imóvel localizado em área determinada no Plano Diretor pode construir além do coeficiente de aproveitamento mediante contrapartida ao Poder Público.

As formas e cálculos da contrapartida devem constar em Lei Municipal específica.

PREFEITURA DA ESTÂNCIA DE Atibaia

Oliver Arquitetura e Engenharia

II. TRANSFERÊNCIA DO DIREITO DE CONSTRUIR

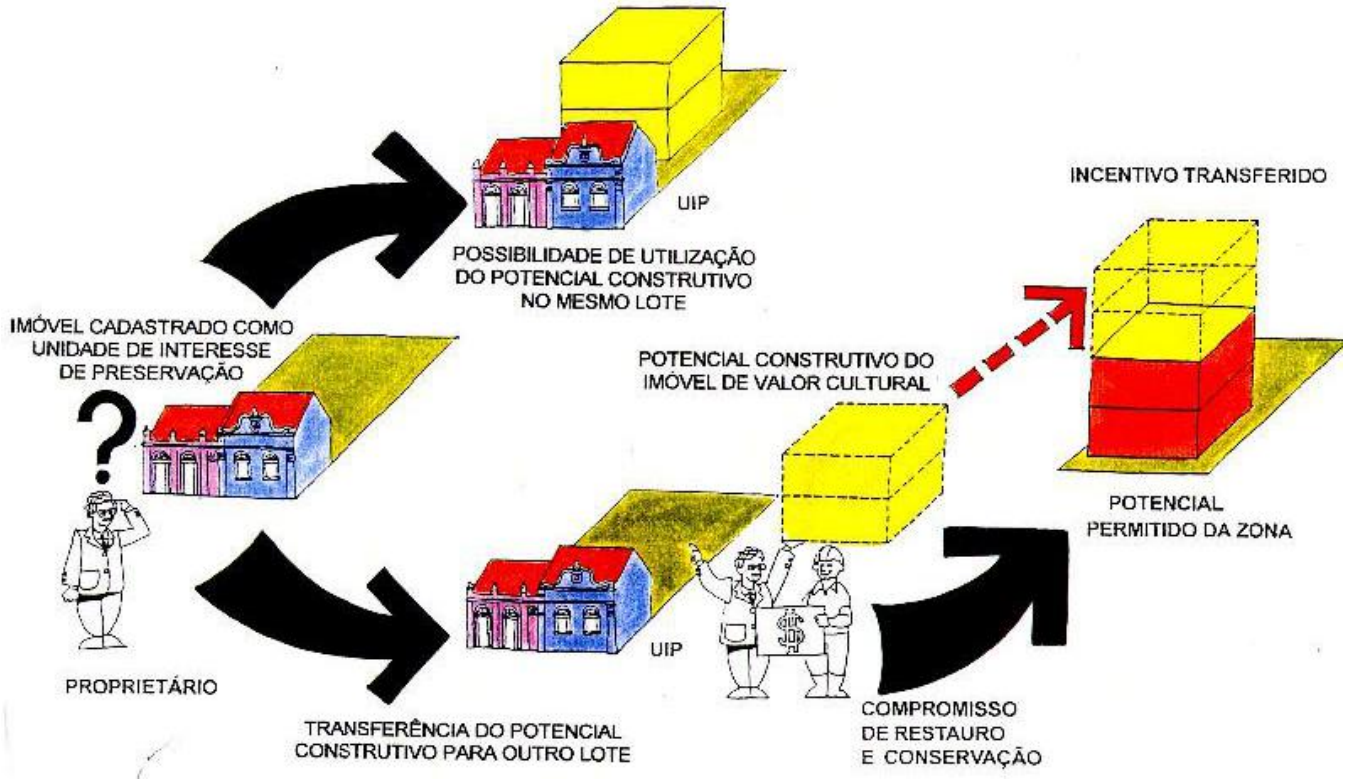

A Transferência do Direito de Construir confere ao proprietário de um lote a possibilidade de exercer seu potencial construtivo em outro lote, ou de vendê-lo a outro proprietário. Deve ser utilizada, portanto, em áreas que o Poder Público tenha interesse em manter com baixa densidade.

PREFEITURA DA ESTÂNCIA DE Atibaia

Oliver Arquitetura e Engenharia

III. DIREITO DE PREEMPÇÃO

- Esse instrumento confere ao Poder Público a preferência na aquisição de imóveis de interesse público.

- Lei municipal específica deve delimitar as áreas em que incidirá o direito de preempção e quanto tempo ele deve vigorar (não mais de 5 anos)

PREFEITURA DA ESTÂNCIA DE Atibaia

Oliver Arquitetura e Engenharia

DADOS DO MUNICÍPIO

DEMOGRAFIA – URBANIZAÇÃO - PIB
CONTRIBUIÇÃO DOS SETORES ECONÔMICOS

PREFEITURA DA ESTÂNCIA DE

Atibaia

Atibaia | Região de Governo de Bragança Paulista | Região Administrativa de Campinas

Densidade Demográfica (Habitantes/km2) - 2019

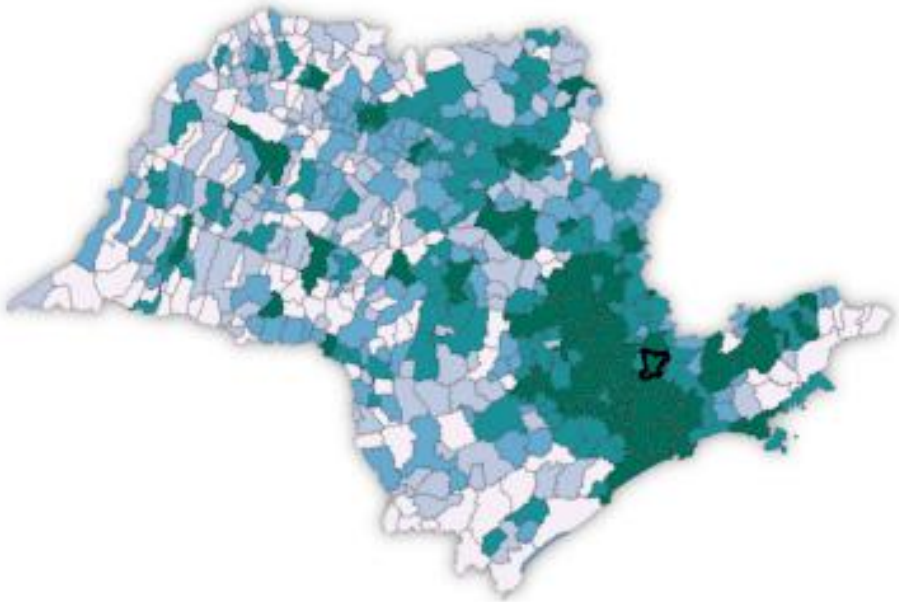

Valor

- 157,65 a 13.727,42
- 55,46 a < 157,65
- 31,26 a < 55,46
- 17,83 a < 31,26
- 3,81 a < 17,83

Densidade Demográfica (Habitantes/km2) - 1980-2019

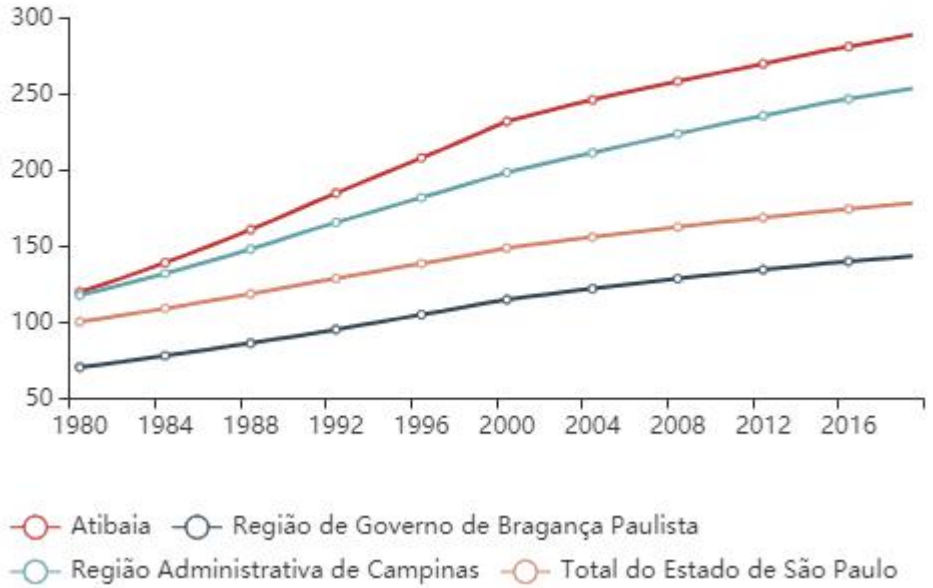

Densidade Demográfica (Habitantes/km2) - 2019	
Município	289,12
RG	143,77
RA	253,94
Estado	178,53

Fonte
Instituto Brasileiro de Geografia e Estatística – IBGE.,Fundação Seade.

Atibaia | Região de Governo de Bragança Paulista | Região Administrativa de Campinas

Taxa Geométrica de Crescimento Anual da População - 2010/2019 (Em % a.a.) - 2019

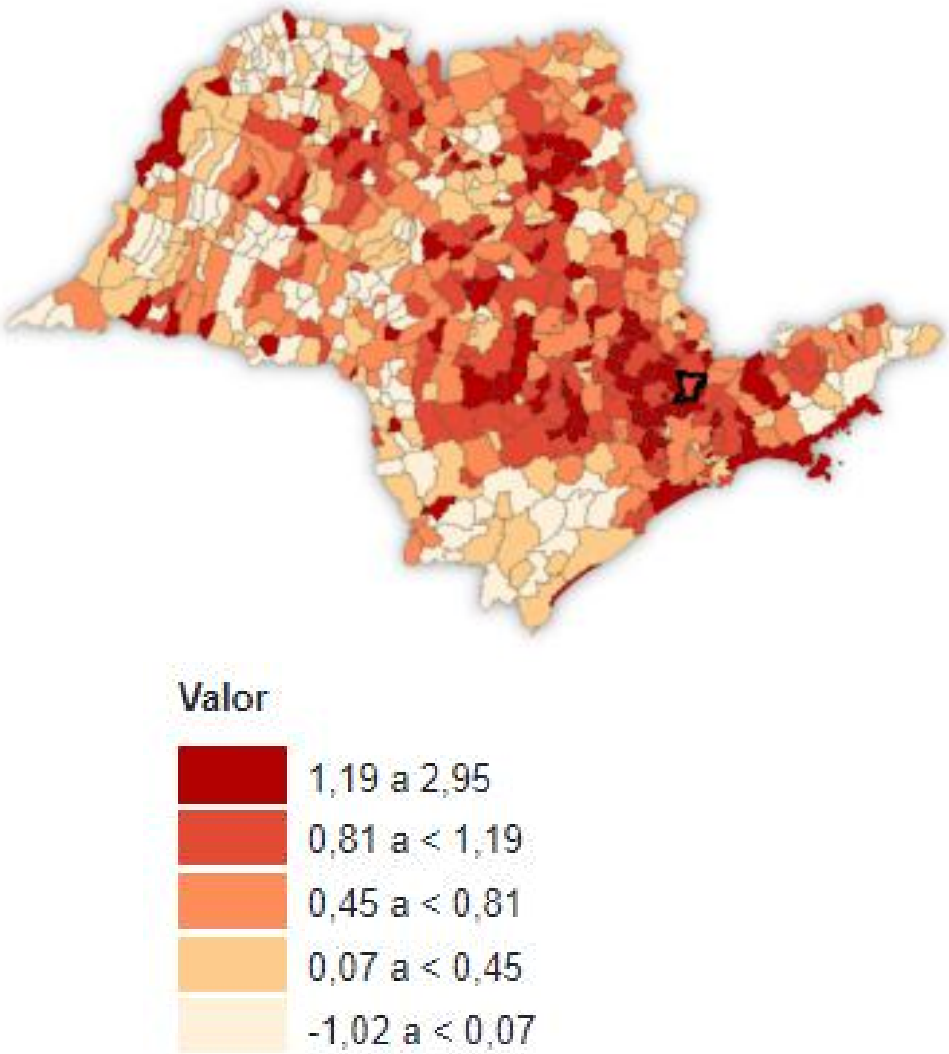

Taxa Geométrica de Crescimento Anual da População - 2010/2019 (Em % a.a.) - 2019

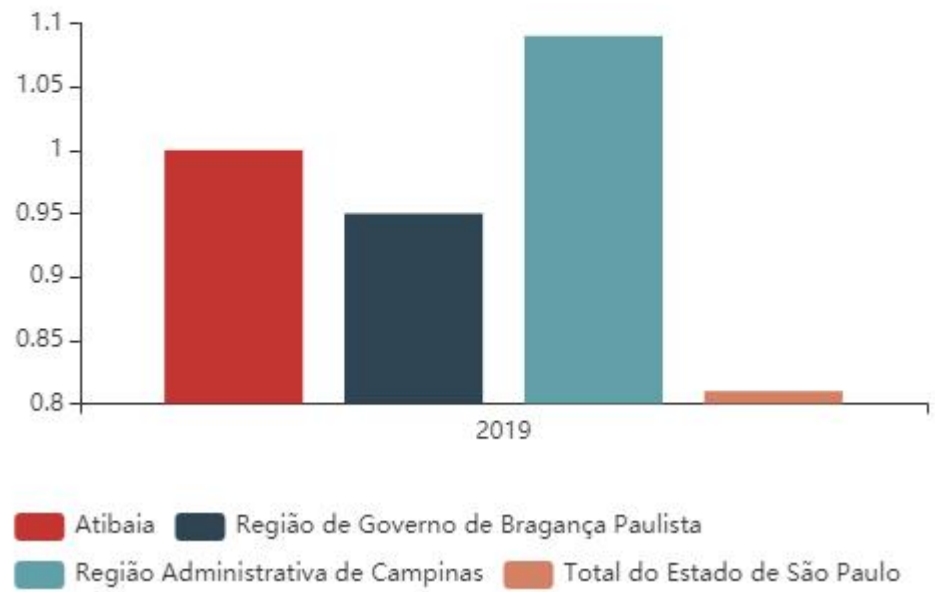

Taxa Geométrica de Crescimento Anual da População - 2010/2019 (Em % a.a.) - 2019	
Município	1,00
RG	0,95
RA	1,09
Estado	0,81

Fonte
Instituto Brasileiro de Geografia e Estatística – IBGE.,Fundação Seade.

Atibaia | Região de Governo de Bragança Paulista | Região Administrativa de Campinas

Grau de Urbanização (Em %) - 2019

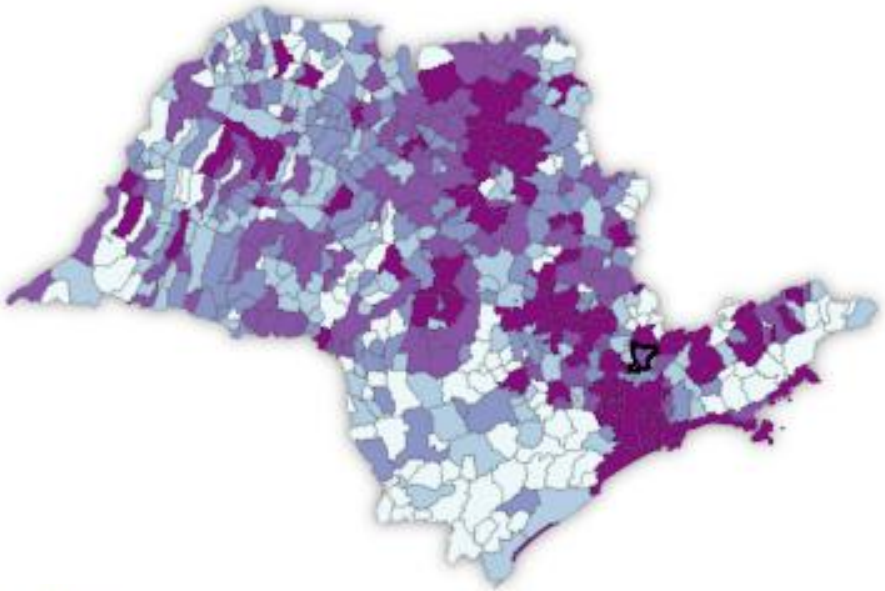

Valor

- 96,87 a 100,00
- 93,09 a < 96,87
- 87,59 a < 93,09
- 79,67 a < 87,59
- 25,86 a < 79,67

Grau de Urbanização (Em %) - 1980-2019

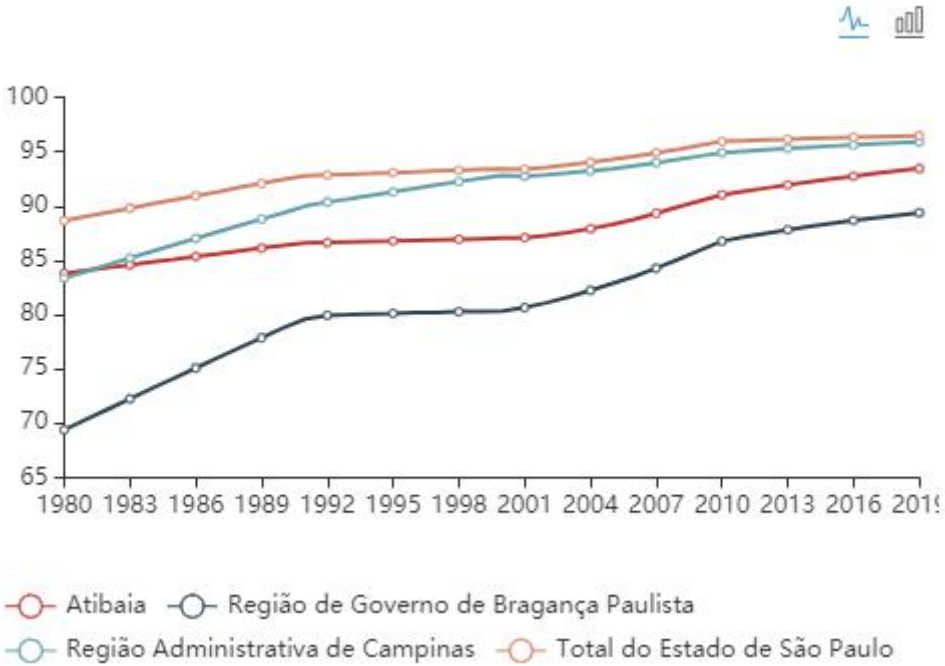

Grau de Urbanização (Em %) - 2019	
Município	93,44
RG	89,37
RA	95,88
Estado	96,47

Fonte
Instituto Brasileiro de Geografia e Estatística – IBGE.,Fundação Seade.

Atibaia | Região de Governo de Bragança Paulista | Região Administrativa de Campinas

PIB per Capita (Em reais correntes) - 2016

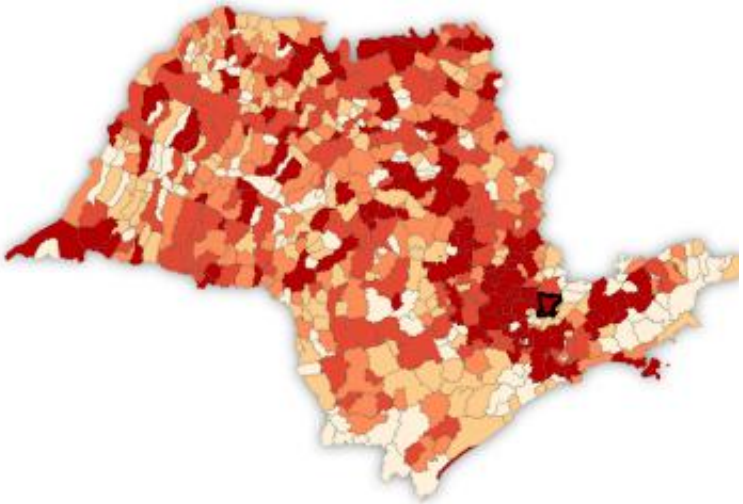

Valor

- 40.050,83 a 324.934,69
- 29.210,69 a < 40.050,83
- 22.065,80 a < 29.210,69
- 17.329,69 a < 22.065,80
- 8.262,50 a < 17.329,69

PIB per Capita (Em reais correntes) - 2002-2016

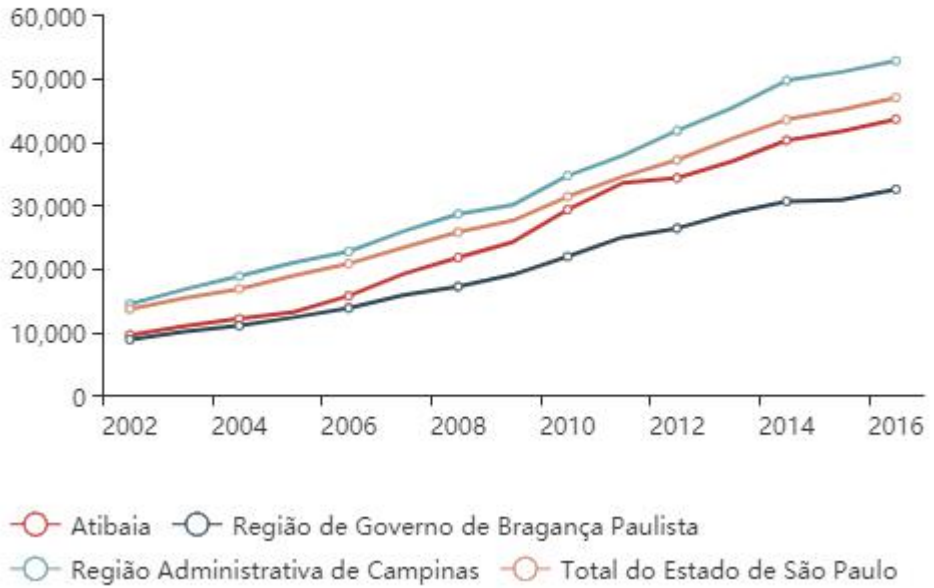

PIB per Capita (Em reais correntes) - 2016	
Município	43.608,56
RG	32.560,08
RA	52.804,33
Estado	47.003,04

Fonte
Instituto Brasileiro de Geografia e Estatística – IBGE.,Fundação Seade.

Atibaia | Região de Governo de Bragança Paulista | Região Administrativa de Campinas

Participação da Indústria no Total do Valor Adicionado (Em %) 2016

Valor

- 31,31 a 86,59
- 19,99 a < 31,31
- 10,89 a < 19,99
- 5,86 a < 10,89
- 2,42 a < 5,86

Participação da Indústria no Total do Valor Adicionado (Em %) - 2002-2016

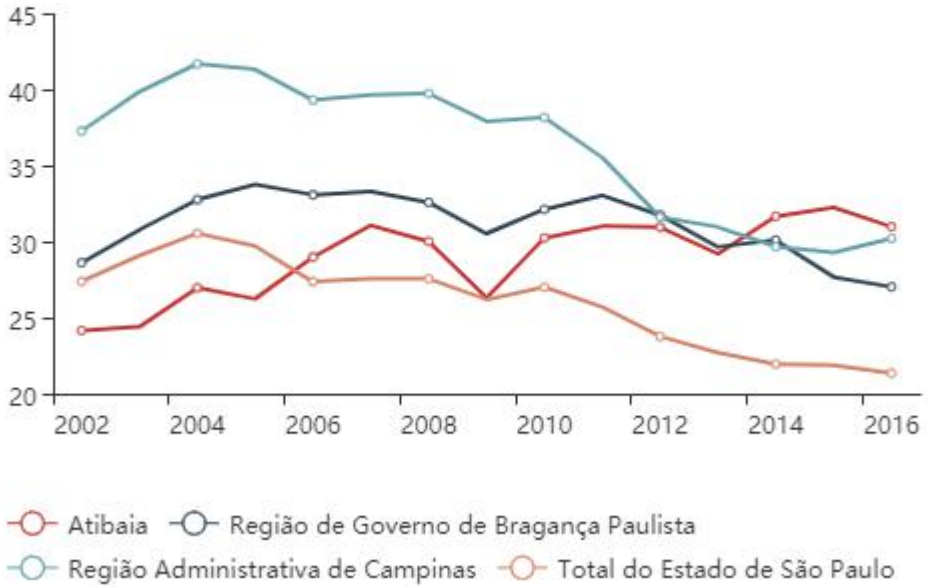

Participação da Indústria no Total do Valor Adicionado (Em %) - 2016	
Município	31,04
RG	27,09
RA	30,27
Estado	21,41

Fonte
Instituto Brasileiro de Geografia e Estatística – IBGE.,Fundação Seade.

Atibaia | Região de Governo de Bragança Paulista | Região Administrativa de Campinas

Participação dos Serviços no Total do Valor Adicionado (Em %) - 2016

Valor

- 74,92 a 94,83
- 67,46 a < 74,92
- 60,68 a < 67,46
- 51,76 a < 60,68
- 11,68 a < 51,76

Participação dos Serviços no Total do Valor Adicionado (Em %) - 2002-2016

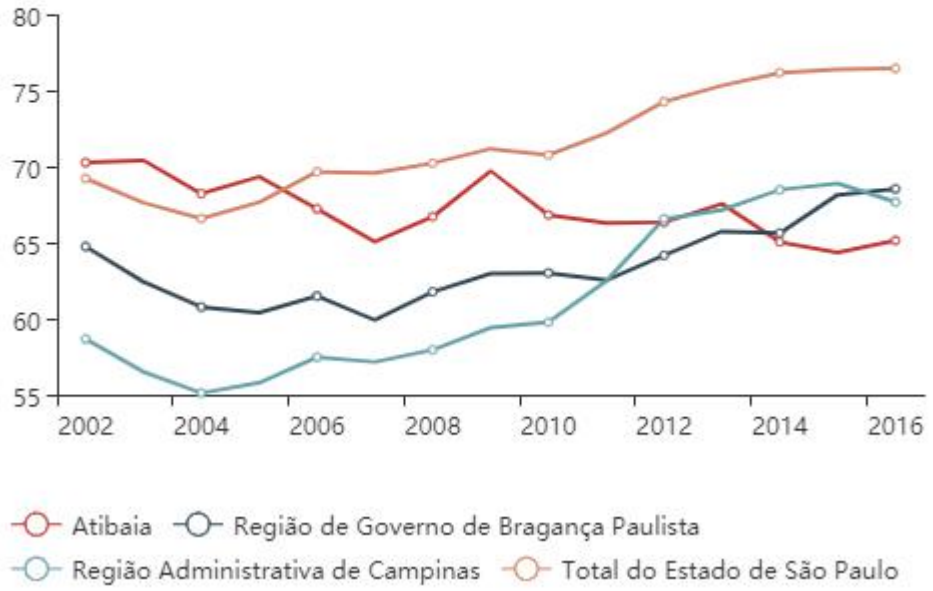

Participação dos Serviços no Total do Valor Adicionado (Em %) - 2016	
Município	65,20
RG	68,59
RA	67,73
Estado	76,51

Fonte
Instituto Brasileiro de Geografia e Estatística – IBGE.,Fundação Seade.

Atibaia | Região de Governo de Bragança Paulista | Região Administrativa de Campinas

Participação da Agropecuária no Total do Valor Adicionado (Em %) - 2016

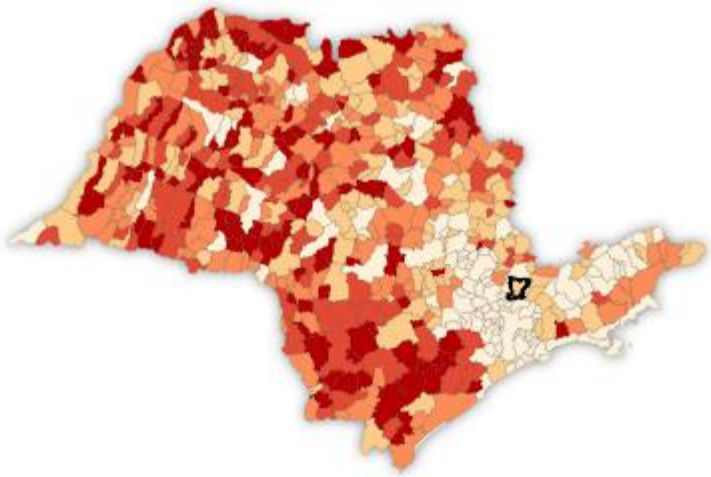

Valor

- 31,88 a 71,44
- 19,27 a < 31,88
- 9,53 a < 19,27
- 2,72 a < 9,53
- 0,00 a < 2,72

Participação da Agropecuária no Total do Valor Adicionado (Em %) - 2002-2016

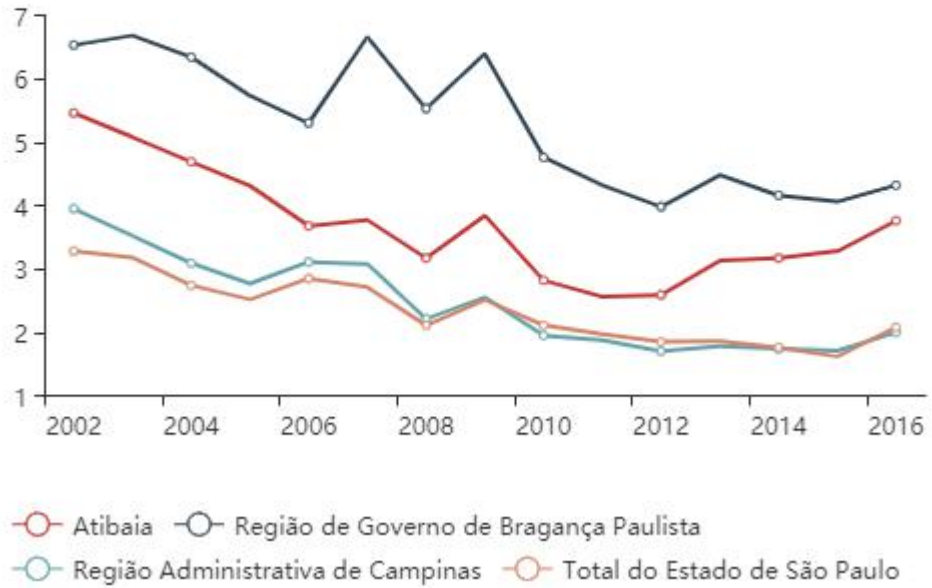

Participação da Agropecuária no Total do Valor Adicionado (Em %) - 2016	
Município	3,76
RG	4,32
RA	2,00
Estado	2,08

Fonte
Instituto Brasileiro de Geografia e Estatística – IBGE.,Fundação Seade.

PIB

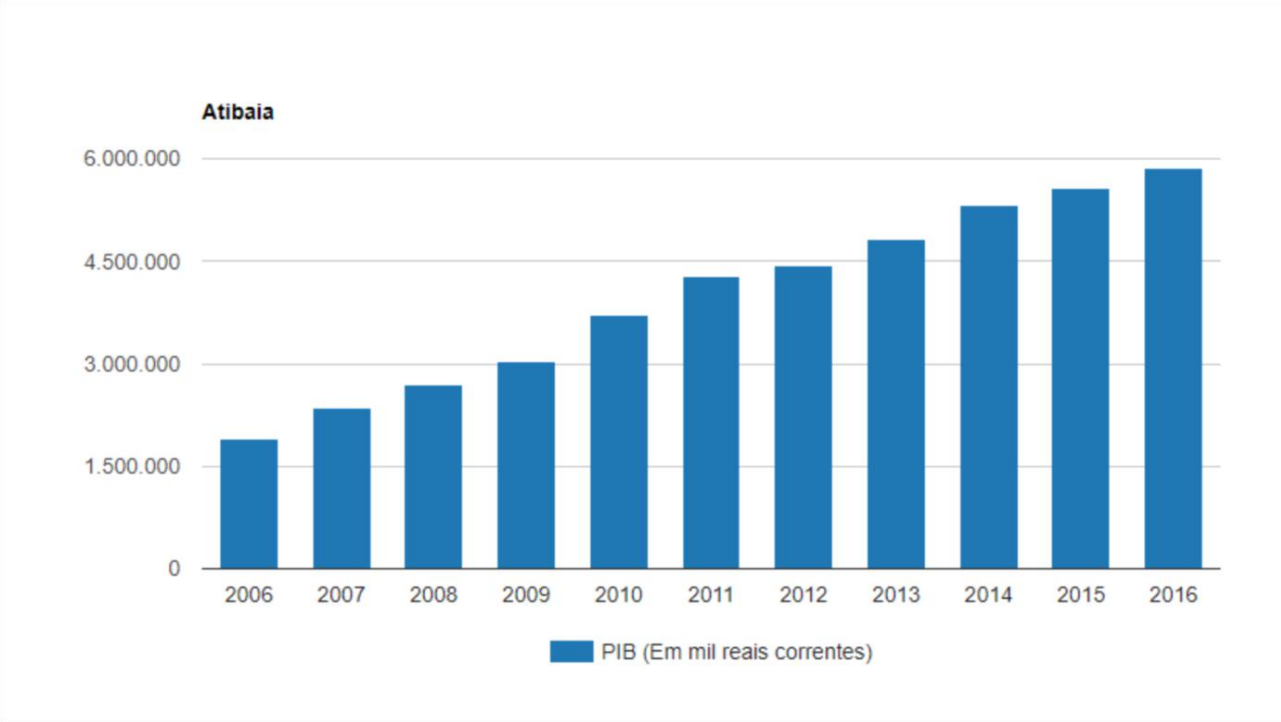

Fonte: FUNDAÇÃO SISTEMA ESTADUAL DE ANÁLISE DE DADOS - SEADE.
Disponível em: <http://www.seade.gov.br>

PREFEITURA DA ESTÂNCIA DE Atibaia

Oliver Arquitetura e Engenharia

PIB per Capita

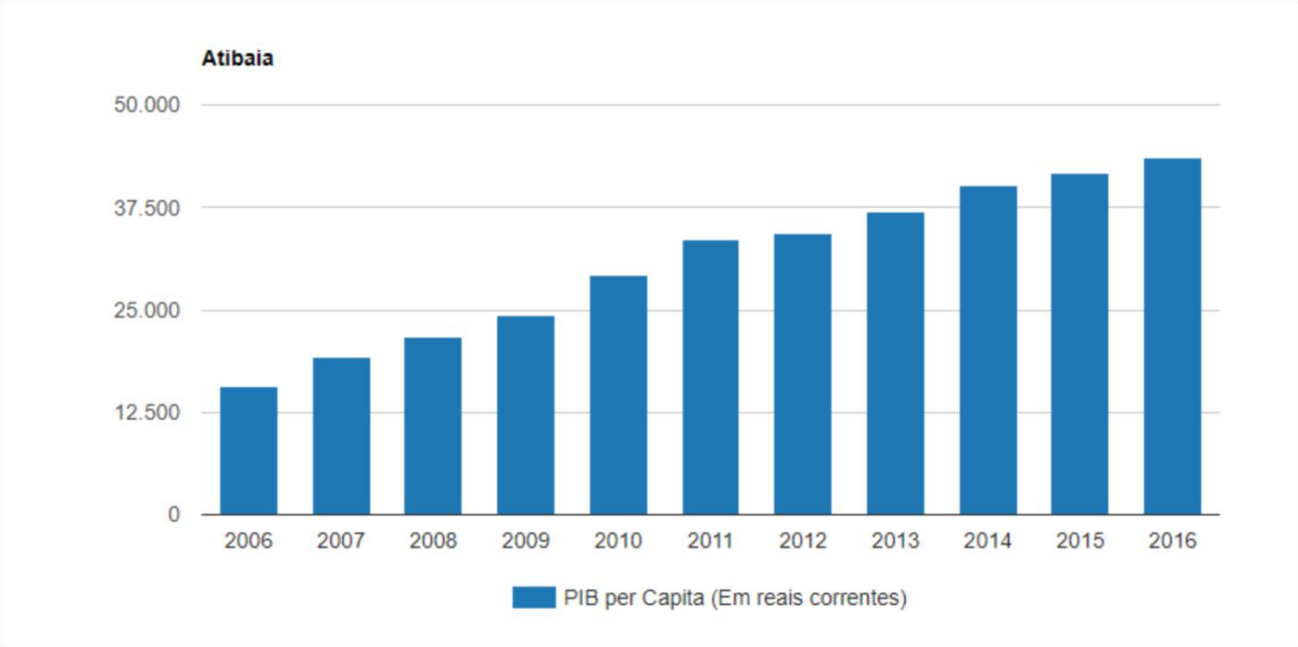

Fonte: FUNDAÇÃO SISTEMA ESTADUAL DE ANÁLISE DE DADOS - SEADE.
Disponível em: <http://www.seade.gov.br>

PREFEITURA DA ESTÂNCIA DE Atibaia

Oliver Arquitetura e Engenharia

População

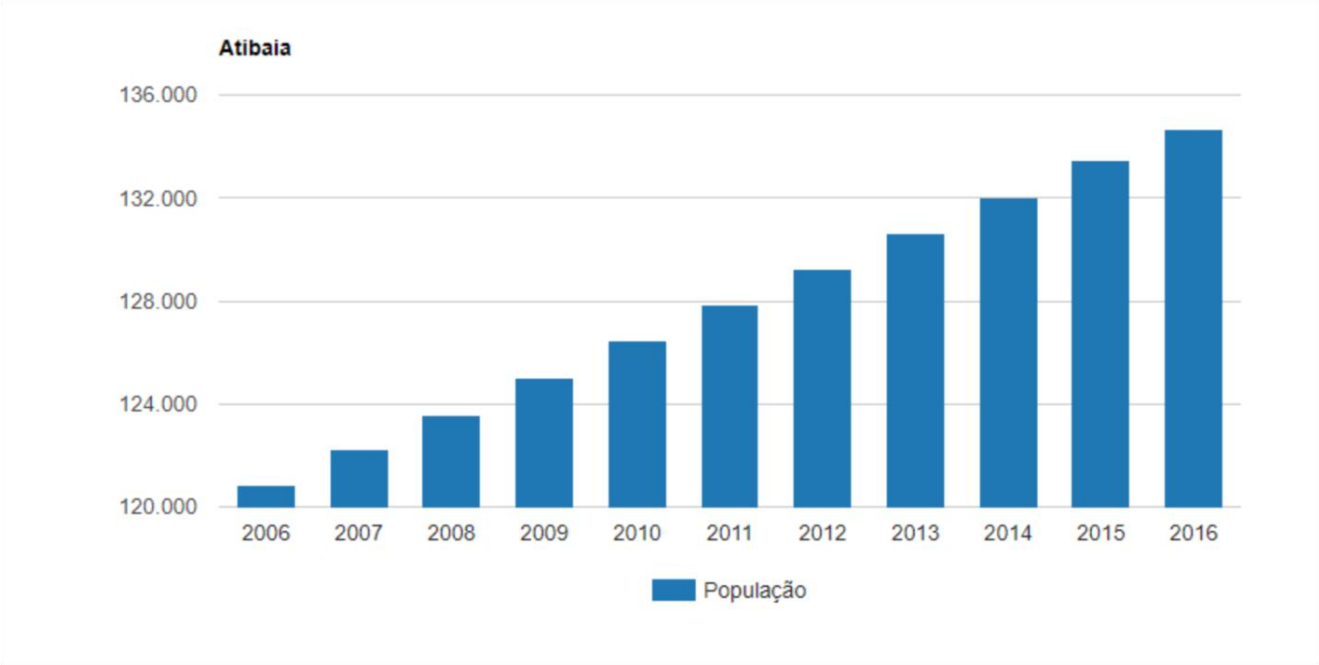

Fonte: FUNDAÇÃO SISTEMA ESTADUAL DE ANÁLISE DE DADOS - SEADE.
Disponível em: <http://www.seade.gov.br>

PREFEITURA DA ESTÂNCIA DE Atibaia

Oliver Arquitetura e Engenharia

Empregos Formais

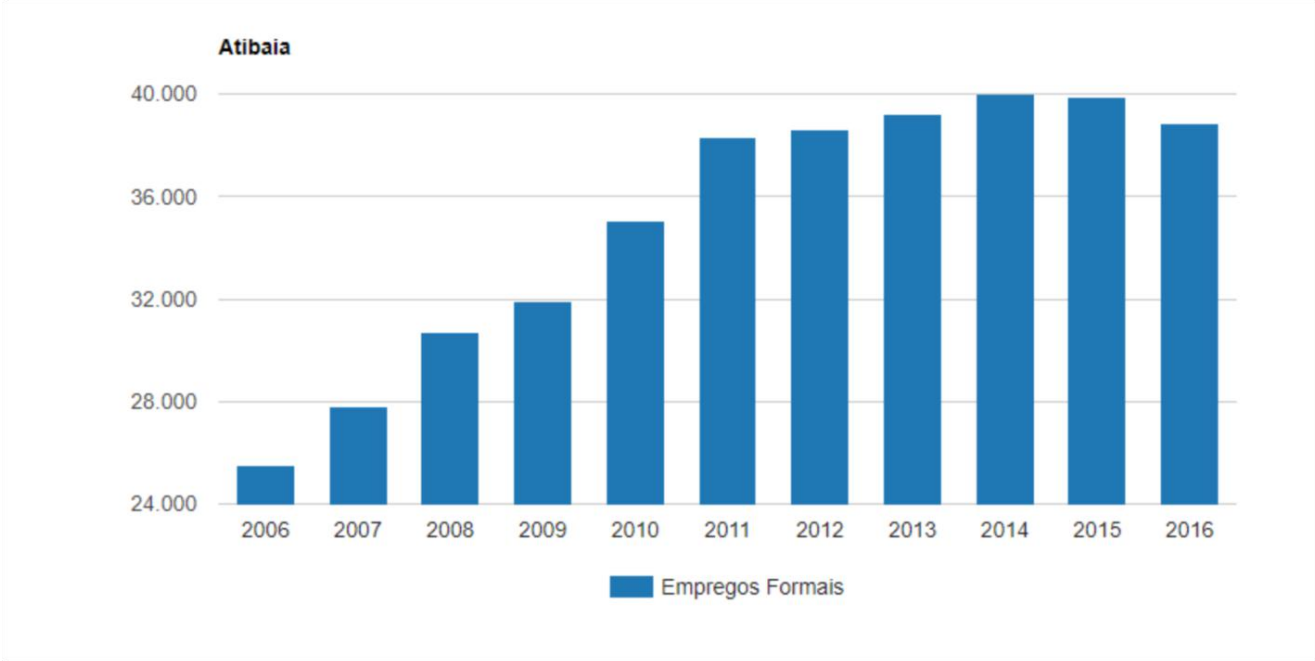

Fonte: FUNDAÇÃO SISTEMA ESTADUAL DE ANÁLISE DE DADOS - SEADE.
Disponível em: <http://www.seade.gov.br>

PREFEITURA DA ESTÂNCIA DE Atibaia

Oliver Arquitetura e Engenharia

ASPECTOS – LOCALIZAÇÃO ESTRATÉGICA E POTENCIALIDADES

ATIBAIA, POLO DE DESENVOLVIMENTO REGIONAL

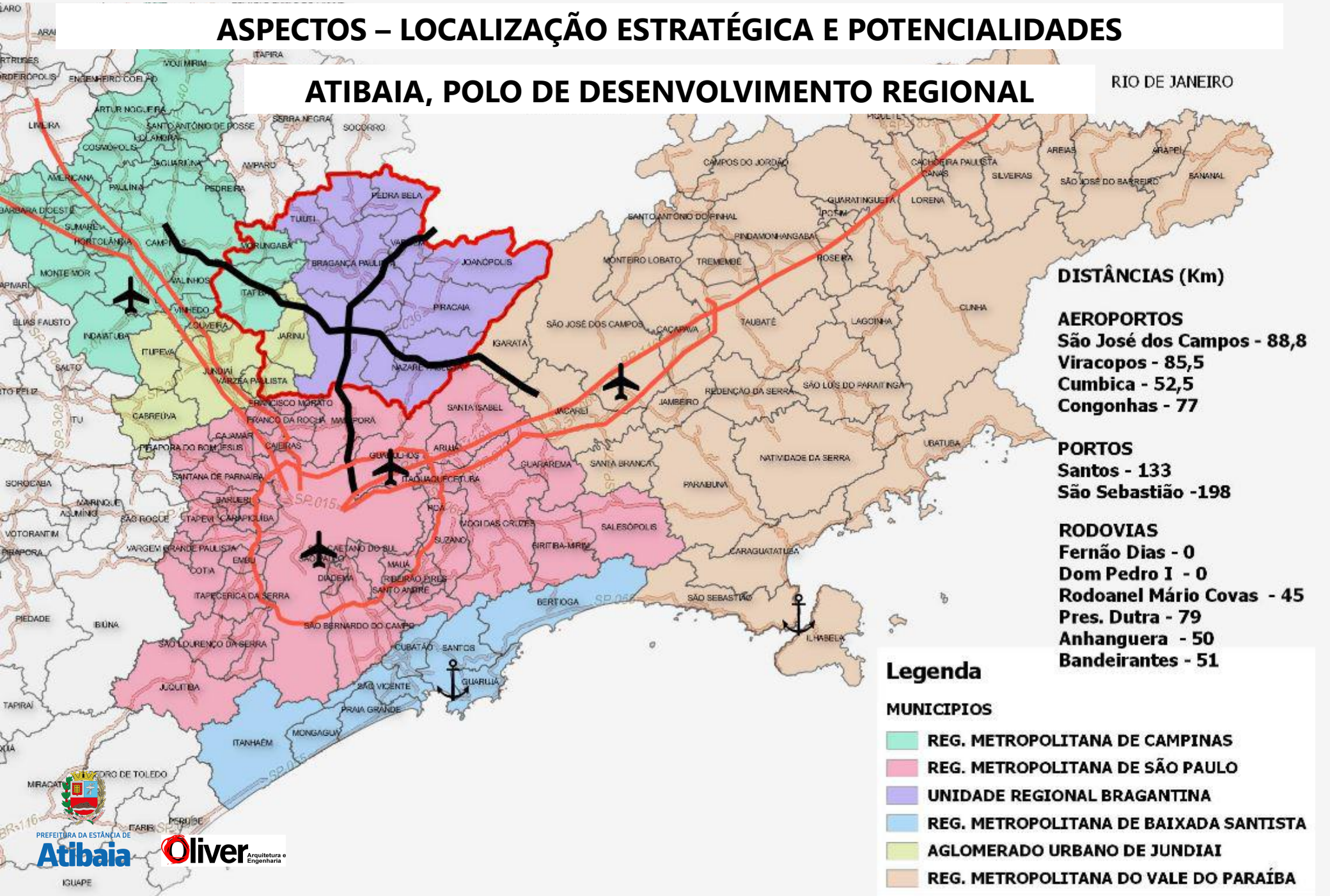

DISTÂNCIAS (Km)

AEROPORTOS
São José dos Campos - 88,8
Viracopos - 85,5
Cumbica - 52,5
Congonhas - 77

PORTOS
Santos - 133
São Sebastião -198

RODOVIAS
Fernão Dias - 0
Dom Pedro I - 0
Rodoanel Mário Covas - 45
Pres. Dutra - 79
Anhanguera - 50
Bandeirantes - 51

Legenda

MUNICIPIOS
- REG. METROPOLITANA DE CAMPINAS
- REG. METROPOLITANA DE SÃO PAULO
- UNIDADE REGIONAL BRAGANTINA
- REG. METROPOLITANA DE BAIXADA SANTISTA
- AGLOMERADO URBANO DE JUNDIAI
- REG. METROPOLITANA DO VALE DO PARAÍBA

PREFEITURA DA ESTÂNCIA DE Atibaia

Oliver Arquitetura e Engenharia

ESTRUTURA - EQUIPAMENTOS CULTURAIS

- ☐ Centro de Convenções Victor Brecheret e Museu Olho Latino
- ☐ Museu Municipal João Batista Conti
- ☐ Centro Cultural André Carneiro
- ☐ Museu de História Natural Prof. Antonio Pérgola
- ☐ Biblioteca Pública Municipal Joviano Franco da Silveira
- ✓ Unidade 1 – Centro
- ✓ Unidade 2 – Alvinópolis
- ✓ Unidade 3 – Jardim Imperial
- ☐ Casa da Cultura Jandira Massoni
- ☐ Cine Itá
- ☐ Centro Cultural Reginaldo Ângelo Ferreira
- ☐ Sede do Projeto Guri
- ☐ Espaço do Antigo Greca
- ☐ Espaço Cultural (Piso inferior do Centro Cultural André Carneiro.
- ☐ Espaço Cultural no Jardim Imperial

Cultura e arte

PREFEITURA DA ESTÂNCIA DE Atibaia

Oliver Arquitetura e Engenharia

DADOS - CULTURA E EVENTOS

1,467% do orçamento municipal é destinado à Secretaria de Cultura e Eventos.

- ☐ Termos de Colaboração : R$ 1.644.000,00 (21,25 % do orçamento da SCE)
- ☐ Mais de 2.000 beneficiados
- ☐ Projetos:

- ✓ Educando com Música e Cidadania
- ✓ Artes em Cena
- ✓ Curso Livre de Teatro
- ✓ Confecção de Bonecos Gigantes
- ✓ Comunidade Musical
- ✓ Corporação 24 de Outubro

- ☐ Total de gastos com eventos – R$ 1.953.450,00
(festas de bairros, aniversário da cidade, Ciclo Natalino, Cavalhada, Reveillon, etc)

PREFEITURA DA ESTÂNCIA DE Atibaia

Oliver Arquitetura e Engenharia

POLÍTICAS SETORIAIS - CULTURA

- Utilizar a Transferência do Direito de Construir para áreas de restrição de edifícios tombados e inventariados, a fim de incentivar a conservação destas edificações históricas.
- Promover a conservação de edifícios tombados de propriedade pública por meio de alienação de cotas de potencial construtivo.
- Desenvolver sistema para o mapeamento, a preservação e a manutenção do Patrimônio Imaterial.
- Desenvolver políticas de ocupação e utilização dos espaços públicos culturais de forma sustentável.

PREFEITURA DA ESTÂNCIA DE Atibaia

Oliver Arquitetura e Engenharia

Cultura e arte POR TODA PARTE

POLÍTICAS SETORIAIS - CULTURA

- Definir o perímetro do Centro Histórico Tradicional, estabelecendo parâmetros mais restritivos nesta área.
- Estabelecer parâmetros especiais de ocupação para utilização do potencial construtivo remanescente em imóveis tombados e inventariados.
- Criar Políticas Públicas que fomentem a arte e a cultura local a fim de garantir a atuação e o engajamento dos artistas e produtores da cidade com a sociedade civil e o poder público, reverberando resultados positivos na formação cultural e cidadã.

Cultura e arte POR TODA PARTE

PREFEITURA DA ESTÂNCIA DE Atibaia

Oliver Arquitetura e Engenharia

POLÍTICAS SETORIAIS - CULTURA

- Priorizar ações para facilitar as festas e atividades do Ciclo Natalino que compõem o patrimônio imaterial municipal.
- Articular ações junto à Sociedade Civil organizada para fomentar as atividades componentes do Patrimônio Imaterial Municipal.
- Implementar o Sistema Municipal da Cultura.
- Instituir, em legislação específica, o Calendário Cultural do município, de forma a garantir a preservação das manifestações culturais do município.
- Incentivar a formação de público.
- Buscar o envolvimento de outros setores da sociedade e do poder público com a Cultura, permitindo atuações inter e transdisciplinares que favoreçam o desenvolvimento social, político e econômico.

PREFEITURA DA ESTÂNCIA DE Atibaia

Oliver Arquitetura e Engenharia

Cultura e arte POR TODA PARTE

INVESTIMENTOS - ESPORTE

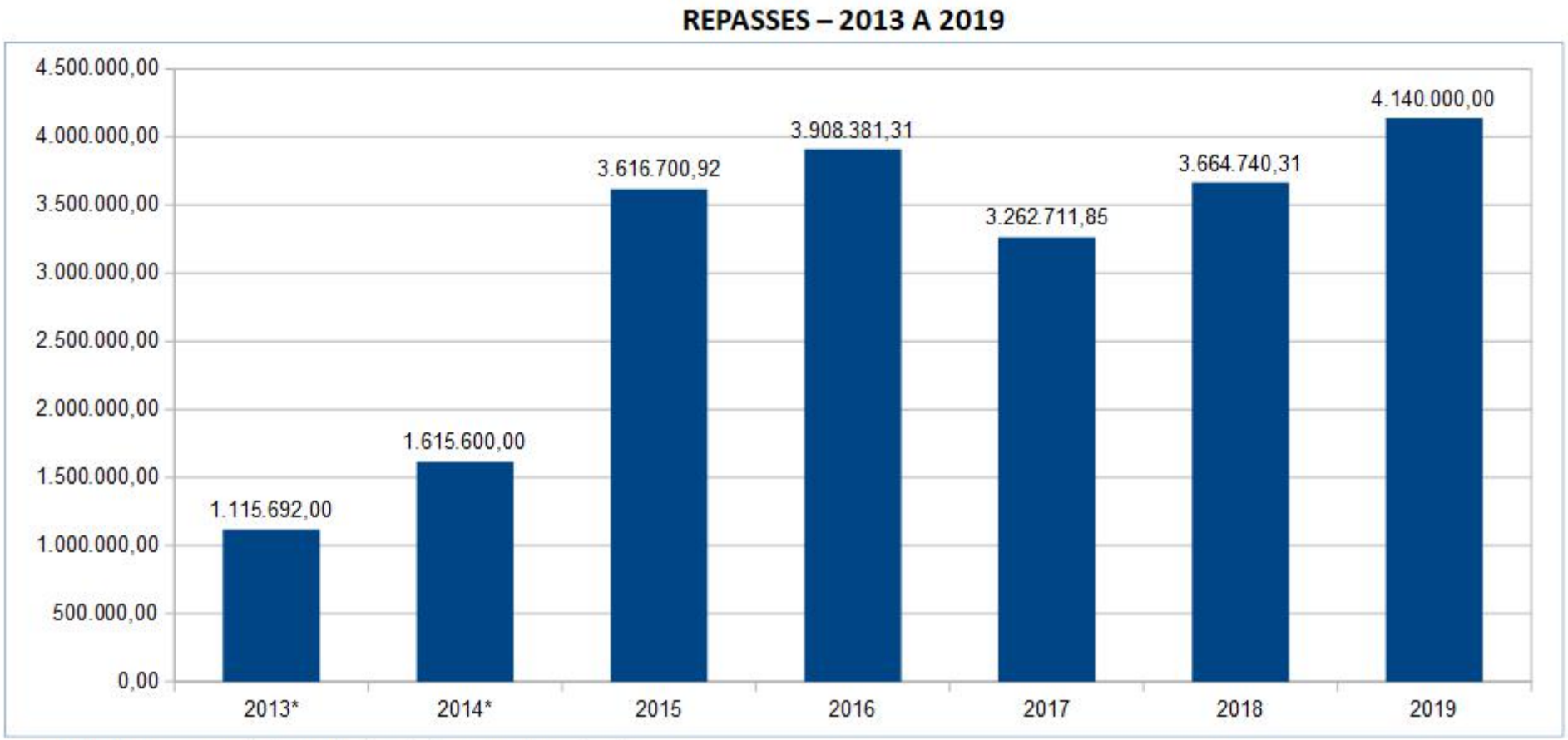

* Sem informação relacionada à Lei de Incentivo Fiscal.

** Queda nos anos de 2017 e 2018 deve-se à baixa na arrecadação (Lei de Incentivo) e não à redução de investimentos da Administração.

PREFEITURA DA ESTÂNCIA DE Atibaia

Oliver Arquitetura e Engenharia



POLÍTICAS SETORIAIS - ESPORTE

- ☐ Promover a descentralização das atividades e equipamentos esportivos, fortalecendo as estruturas e aumentando as ofertas nos bairros, de forma a oferecer as mais variadas atividades para o maior número de pessoas, por meio dos convênios e Lei de Incentivo.
- ☐ Promover políticas públicas de incentivo e apoio aos atletas locais na conquista de resultados a nível estadual, nacional e internacional
- ☐ Criar o Fundo Municipal do Esporte
- ☐ Implantar a rede cicloviária
- ☐ Atualizar a Lei de Incentivo ao Esporte

PREFEITURA DA ESTÂNCIA DE Atibaia

Oliver Arquitetura e Engenharia

POLÍTICAS SETORIAIS - GOVERNANÇA

- Promover a modernização tecnológica dos sistemas administrativos e de atendimento à população, com o objetivo de prestar serviços ágeis, com resolutividade prática, buscando como resultados a otimização de recursos financeiros e orçamentários pela consequente diminuição e modernização do trâmite burocrático e melhoria da prestação de serviços em todas as aéreas.

- Promover conectividade entre os diversos setores de desenvolvimento da cidade e região com o objetivo de promover a sustentabilidade econômica como base da sustentabilidade social e ambiental.

POLÍTICAS SETORIAIS - GOVERNANÇA



- Formular indicadores conectados nas áreas de meio ambiente, mobilidade, urbanismo, energia, tecnologia da informação, economia local e regional, educação, saúde, segurança e empreendedorismo, entre outros, com o objetivo de obter dados e informações para um melhor planejamento estratégico das ações de governança.

- Evoluir para o conceito de “smart cities”, conectando os diversos serviços públicos e privados com o objetivo de construímos uma cidade funcional, inclusiva e sustentável.

REUNIÕES
CALENDÁRIO GERAL

FEVEREIRO 2019

11/02 - Encontro Setorial - SUSTENTABILIDADE/ MEIO AMBIENTE- 19h
LOCAL: Auditório Fórum Cidadania

13/02 - Encontro Setorial - TRADE TURÍSTICO - 19h
LOCAL: Auditório Fórum Cidadania

14/02 - Encontro Setorial - CONSTRUÇÃO CIVIL/ ATIVIDADE IMOBILIÁRIA/ ARQUITETOS/ ENGENHEIROS E GEÓLOGOS - 19h
LOCAL: Auditório Fórum Cidadania

16/02 - Encontro Setorial - COMÉRCIO/ AGRICULTURA/ PECUÁRIA/ INDÚSTRIA E SERVIÇOS - 10h
LOCAL: Auditório Fórum Cidadania

18/02 - Encontro Setorial - OAB - 19h
LOCAL: Auditório Fórum Cidadania

20/02 - Encontro Setorial - SINDICATOS - 19h
LOCAL: Auditório Fórum Cidadania

21/02 - Encontro Setorial - CULTURA/ ESPORTE - 19h
LOCAL: Auditório Fórum Cidadania

23/02 - Encontro Setorial - SAÚDE - 10h
LOCAL: Auditório Fórum Cidadania

25/02 - Encontro Setorial - EDUCAÇÃO - 19h
LOCAL: Auditório Fórum Cidadania

27/02 - Encontro Setorial - ASSISTÊNCIA SOCIAL - 19h
LOCAL: Auditório Fórum Cidadania

PREFEITURA DA ESTÂNCIA DE Atibaia

Oliver Arquitetura e Engenharia

REUNIÕES
CALENDÁRIO GERAL



MARÇO 2019

13/03 - Audiência Pública da Região 1 - CENTRO - 19h
LOCAL: Centro de Convenções

14/03 - Audiência P. da Região 2 - ALVINÓPOLIS - 19h
LOCAL: Escola Guilherme Contesini

20/03 - Audiência P. da Região 3 - ITAPETINGA- 19h
LOCAL: Centro Comunitário

21/03 - Audiência P. da Região 4 - CAETETUBA- 19h
LOCAL: Escola Walter Engrácia

25/03 - Audiência P. da Região 9 - USINA- 19h
LOCAL: Escola Paulo Freire

27/03 - Audiência P. da Região 5 - IMPERIAL- 19h
LOCAL: Escola Wlademar Bühler

28/03 - Audiência P. da Região 6 - TANQUE- 19h
LOCAL: Escola Gilberto Sant'ana

ABRIL 2019

01/04 - Audiência P. da Região 10 - MARACANÃ- 19h
LOCAL: Escola Maria José Cintra

03/04 - Audiência Pública da Região 7 - PORTÃO- 19h
LOCAL: Escola Nelson Pedroso

04/04 - Audiência P. da Região 8 - BOA VISTA- 19h
LOCAL: Escola Eva Cordola H. Valejo

PREFEITURA DA ESTÂNCIA DE Atibaia

Oliver Arquitetura e Engenharia

MAPA DAS REGIÕES

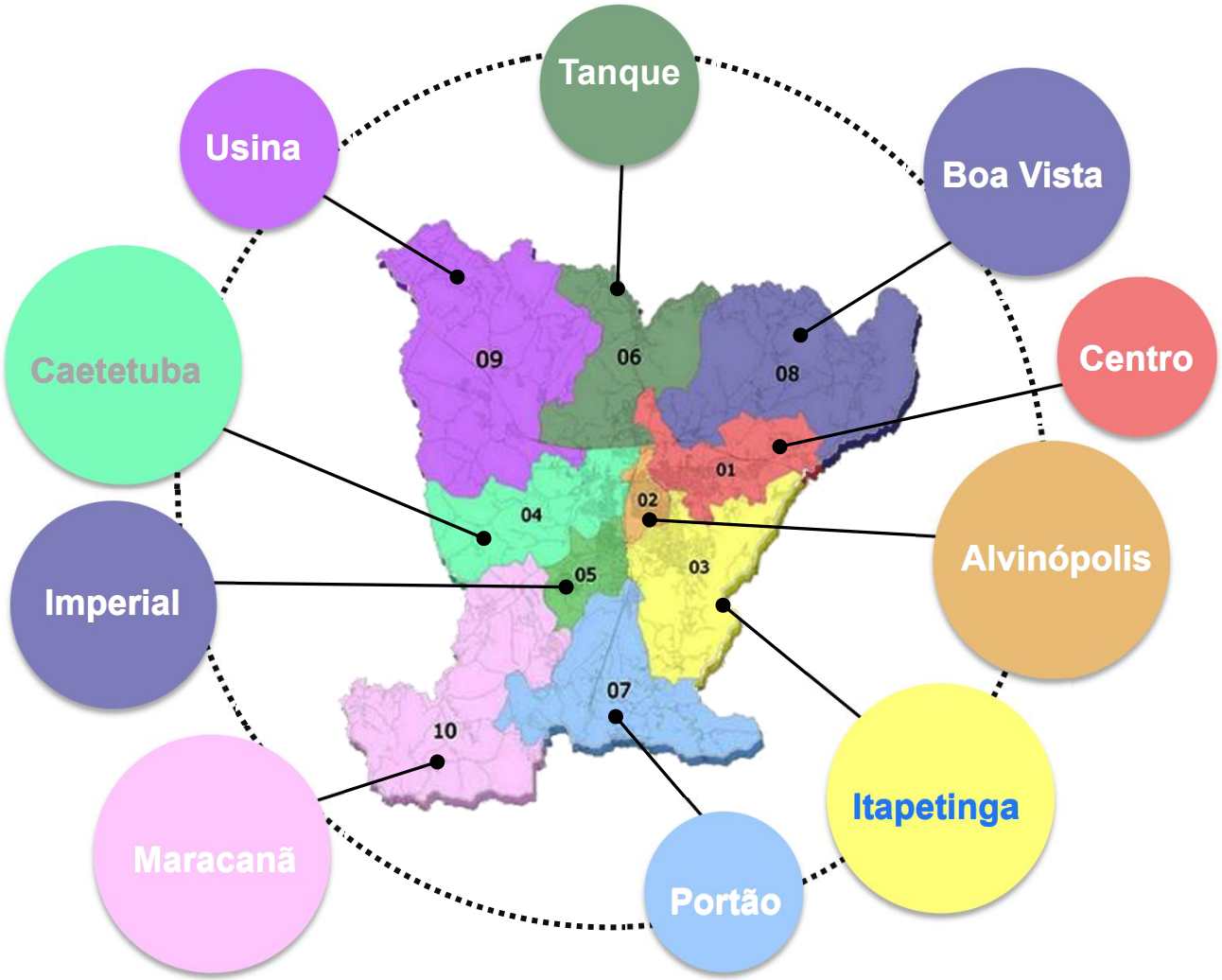

PREFEITURA DA ESTÂNCIA DE Atibaia

Oliver Arquitetura e Engenharia

OBRIGADO!

PLANO DIRETOR
ATIBAIA

www.prefeituradeatibaia.com.br/planodiretor